









וה...לריחה



יורדיק אהריונה







לה לא נשיתל אאוטרפיק  
הכל צילוחיק שלנו!!!











נהרדיק כצער רכ...  
מהתנון המרהיקסס







# מפת מרוקו

לאתר חוויית המדבר המדהימה כדיונות מראולה,  
 המשכנו דרכנו מערכה, כנוף מדברי חשוף ומלא הוד וזכב,  
 כנסיעה לכיוון עמק וקניון הטודרה.  
 לצד הדרך עצרנו על מנת לזכות במערכות השקיה עתיקות ומיוחדות  
 בעק כושירות שהוכילו בעבר מים כרשת תעלות תת קרקעית  
 משולי הרי האטלס לנאות המדבר תאפילאלאת.  
 לעת ערב נאיע לעיר Boumalne  
 בה נלון הלילה.



**מקרא למפות**

- עיר בירה
- עיר בירה במדינה גובלת
- עיר/יישוב
- עיר גדולה
- עיר בינונית
- עיר במדינה גובלת
- גבול בין מדינות
- גבול זמני/לא מוסכם
- גבול מנהלי/פנימי
- כביש מהיר
- כביש רגיל
- פסגה
- אתר ארכיאולוגי
- ימים ואוקיינוסים
- אזורים
- מכרזים ומיצרים
- ימות ואגמים
- נחל איתן/נהר
- נחל אכזב
- איזור ביצות
- מלחה

133


200

יוצאים לדרך...








תעלות המים - הפואצרות











אנשיכס כנסיעה...











קניון הטודרה  
קבל את פנינו במצוקיו השבוהים  
וקירות הסלע האדירים שלו,  
החוסמים את קרני השמש  
מלהגיע אל תחתית הקניון.  
הקניון משמש מקום פופולרי למטפסי צוקים.







## אצלנו בכפר טודרה

### הברירה הטבעית

ואז את חתן השמחה  
שהגיע לגיל חמש  
אצלנו בכפר טודרה  
מכניסים לבית הכנסת  
וכותבים על לוח של עץ  
בדבש מא' ועד ת'  
את כל האותיות בדבש  
ואומרים לו:  
חביבי, לקק!  
והיתה התורה שבפה  
מתוקה כמו טעם של דבש  
אצלנו בכפר טודרה  
שבלב הרי האטלס

אצלנו בכפר טודרה  
שבלב הרי האטלס  
היו לוקחים את הילד  
שהגיע לגיל חמש  
כתר פרחים עושים לו  
אצלנו בכפר טודרה  
כתר בראש מלבישים לו  
שהגיע לגיל חמש  
כל הילדים ברחוב  
חגיגה גדולה עורכים לו  
שהגיע לגיל חמש  
אצלנו בכפר טודרה

לה, לה, לה...

לה, לה, לה...










יצירה מופלאה של הטבע...

















ככל מרוקו  
המופלאות מרובעות!!!















# מפת מרוקו

היום אנחנו יוצאים מכולן ונצא את ערב ארץ מרוקו. בדרך נעבור בעיר ורלאאלא, עיר מחול במרוקו, אשר ידועה כ"עיר הקולנוע" של מרוקו, אשר בה צולמו סרטים הוליוודיים רבים. העיר הוקמה ע"י הצרפתים בשנת 1928, לצד יישוב עתיק יותר בשם טאוריט. סמוך לה נולדה וזרה אמא של אבי - עליזה אלון. נעבור בדרך "אלף הקסבות", הידועה גם בשם "דרך השושנים" ע"ש תעשיית הורדים העניפה באלור.

קסבה היא מצודה שבה שטו על נקודות צפייה אסטרטגיות חשובות ומקורות המים. סמוך לעיר ורלאאלא נבקר בקסבת "אית בין חדוי". ביציאה מורלאאלא, בעצם יוצאים מהסהרה לכיוון האטלס. בורלאאלא אולפן הקולנוע הראשון של הוליווד. בה נבנתה כבר מתנה מהעיר הוליווד. לקראת סוף היום נבקר באוריקה כבית ברכי טיפוסי לאירוח של תה ומפלטות עם תמאה. בערב נטייל במרקש בכיכר אימא אל פנה המפורסמת בה להטוטנים, מרקדי נחשים, קוסמים, סוויירה מספרי סיפורים ודוכני אוכל רבים.

האיים הקנריים (ס)

האוקיינוס האטלנטי

סהרה המערבית (בשליטת מרוקו)

מאוריטניה

היום ה-6  
יום שישי 10.10.2014

# מרוקו

**מקרא למפות**

- עיר בירה
- עיר בירה במדינה גובלת
- עיר/יישוב
- עיר גדולה
- עיר ביוניט
- עיר במדינה גובלת
- גבול בין מדינות
- גבול זמני/לא מוסכם
- גבול מנהלי/פנימי
- כביש מהיר
- כביש רגיל
- ▲ פסגה
- ▲ אתר ארכיאולוגי
- ▲ ימים ואוקיינוסים
- ▲ איים
- ▲ מכרזים ומיצרים
- ▲ ימות ואגמים
- ▲ נחל איתן/נהר
- ▲ נחל אכזב
- ▲ איזור ביצות
- ▲ מלחה

200

160

פדריקו

בוקר טוב ארוקו... יוצאים לדרך...










קסבת טאוריט





מראה קסבת טאוריט מאמור



הפסקה קצרה בעיר הסמוכה לקסבה



ויש לנו סק כפתאן מקווי






אמשיכיס כנסיעה...





קסכת אית בן חידו

























נסעים בדרך ארוכה ומפותלת...





עוֹזְרִים לְצִהְרִים כְּאֹדֶה הַכֶּפְרִים כְּדֶרֶךְ...  
הַבֶּשֶׁר תִּלְוִי בְּדֹכְנִים, כּוֹחֲרִים נִתַּח  
וְהֵם עֹשִׂים אוֹתוֹ עַל הָאֵשׁ



יש גם סאלין ירקות

















ככר שימאס אל פנה





צריח מסאד כותוכיה  
הנמצא מעבר לכר



ארק שבלותים



יד ביד...



# אפת מרוקו

היום מוקדש לסיור במרקס.  
 מרקס היא עיר מדברית בדרום מערב מרוקו למרחק של 1069 ק"מ מהעיר מרקס.  
 העיר מונה כמיליון תושבים שרובם ממוצא ברברי.  
 העיר הוקמה בשנת 1069 והייתה בירת האימפריה. מרקס זכתה לכינוי  
 "העיר של מרוקו" הודות לכינוי האדריכלות הרבות בה. העיר העתיקה  
 ידועה בסמטאותיה ובשווקיה הצבעוניים.

את הכוקר נתחיל בסיור בחצר מסגד כותוביה, לאחר מכן נבקר בארמון הכהייה, אשר  
 נבנה ע"י וליר הסולטאן בשנת 1984. הוא היה שר ערומי ואכלר סעלה לצדולה ושלט  
 ברחבי מרקס. בניית ארמונו נמשכה 10 שנים. בארמון 28 אכסנים, 24 אפסידים  
 ו-4 אנשים הרשמיים. במרכז הארמון חצר יפהיה, שם הכניסה החדש עשוי על  
 הקירות, התקרות והרצפה מקושטים בפסיפס מרוקאי טיפוסי. הארמון ממוקם  
 באינסי, מלרקות, חדרים מרוצפי שיש, עבודות אומנות וציורי על מדהימים.  
 במלוא-הרובה היהודי, המאופיין בכתיים דו קומתיים, צרות  
 עדיין 2-3 משפחות יהודיות, אשר מתחלקות את בית הכנסת  
 ג'דידה ברובה, שהוקם ב-1492. בכל יום יש בבית הכנסת מניין  
 יהודים נוספים מאישים מהעיר החדשה הייטיים.  
 לא ניתן היה לצלם בבית הכנסת, בשל קדושת השבת.  
 ספצא לסיור קצר בייטיים, העיר האירופאית החדשה.  
 בקסכה נבקר במפעל לייצור קראים רבואיים ותכלינים.  
 ליה המקור לייצור שן הארמון המרוקאי.  
 נצא לסיור קניות בשוק הססאני והענק של מרקס.  
 בערב נצא לאופה היינטליה של עליי.  
 המקום מדהים, המופע עצמו כמות.

ספרד

הים התיכון

האיים הקנריים (ס)  
 האוקיינוס  
 האטלנטי

היום ה-7  
 יום שבת 11.10.2014

# מרוקו

סהרה המערבית  
 (בשליטת מרוקו)

מאוריטניה

מלא

מקרא למפות	
■	עיר בירה
■	עיר בירה במדינה גובלת
●	עיר/יישוב
●	עיר גדולה
●	עיר בינונית
○	עיר במדינה גובלת
---	גבול בין מדינות
---	גבול זמני/לא מוסכם
---	גבול מנהלי/פנימי
—	כביש מהיר
—	כביש רגיל
▲	פסגה
▲	אתר ארכיאולוגי
▲	ימים ואוקיינוסים
▲	איים
▲	מכרזים ומיצרים
▲	ימות ואגמים
▲	נחל איתן/נהר
▲	נחל אכזב
▲	איזור ביצות
▲	מלחה

190

200

פדריקו

מסגד  
כותוביה



איילה התאמת לבעים...  
חוריקסקסקס






אראון הכהייה



יִרְדֵּן... אֵיכָּה אַתֶּם? סוֹפְרִיק אֶת כּוֹלֵם















אידי היקר...  
מבטיחים לשחרר אותך כהקדם





האלאח - הרכב היהודי







בתוך סימטה צרה בליבו של האלאח היהודי בית הכנסת של מאורשי סרד, שנבנה בשנת 1492. מאות שנים מאז אירוש יהודי סרד בשנת 1492 לא ססקה כאן תפילה. מידי בוקר כבוקרו מקפיד יצחק אומיין על תפילה כאניין. כך גם בשבת, כל אחד מתקבל כאן בסבר פנים יפות.



חצר בית הכנסת-תמונה מהאינטרנט כאמור, שבת אסור היה לצלם



שוב אנחנו ככר אימאז אל פנה  
הפעם לסיור כרכות בארקז












צילום רחובות ארק  
מהכרכות







בקסבה בדרכנו לבית הארקחת  
 לתבלינים וצמחי מרפא.  
 התור הארוך בקופה עם סליק מלאים כל טוב,  
 מעיד על עסק מיומן שיוצא לשוק את עצמו.












”הפנטליה של עלי“  
האקוס מרהיק כיופיו...האופע כחות















כל מה שרציתם לראות  
על "כבש כבוד"





החופה

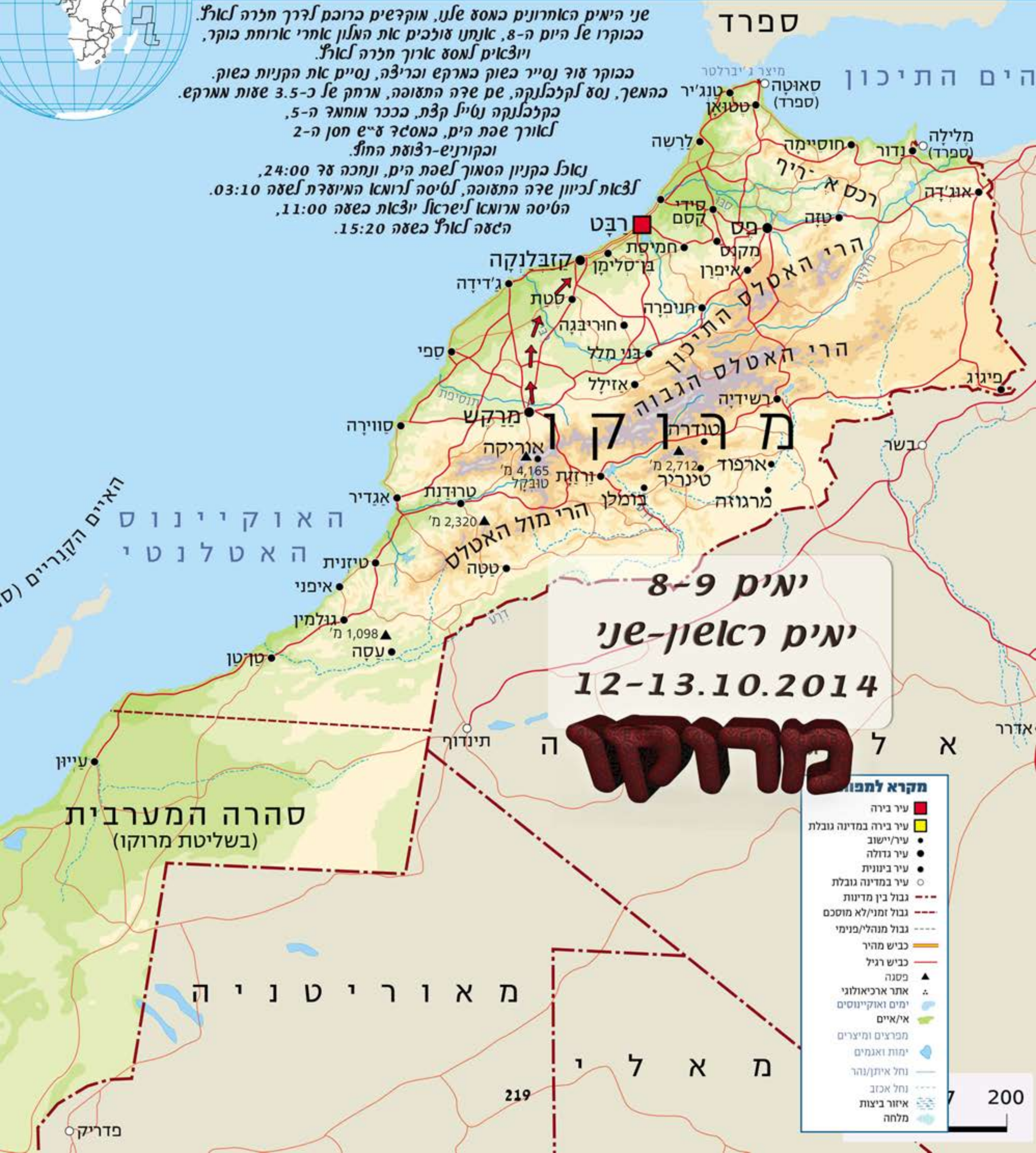






# אפת מרוקו

שני הימים האחרונים במסע שלנו, מוקדשים כרוכס לדרך חזרה לארץ. כבוקרו של היום ה-8, אנתנו עולכים את האלון אחרי ארוחת בוקר, ויוצאים למסע ארוך חזרה לארץ. כבוקר עוד נסייר בשוק בארקס וכריצה, נסיים את הקניות בשוק. כהמשך, נסע לקלכונקה, שם שדה התעופה, מרחק של כ-3.5 שעות מארקס. בקלכונקה נטיל קצת, בככר מיוחדת ה-5, לאורך שפת הים, במסגרת ע"ש חסן ה-2 ובקורניש-רצועת החוף. נאכל בקניון הסמוך לשפת הים, ונחכה עד 24:00, לצאת לכיוון שדה התעופה, לטיסה לרומא המיועדת לשעה 03:10. הטיסה מרומא לישראל יוצאת בשעה 11:00, השעה לארץ בשעה 15:20.



**ימים 8-9**  
**ימים ראשון-שני**  
**12-13.10.2014**

## מרתון

- מקרא לתמונה**
- עיר בירה
  - עיר בירה במדינה גובלת
  - עיר/יישוב
  - עיר גדולה
  - עיר ביוניות
  - עיר במדינה גובלת
  - גבול בין מדינות
  - גבול זמני/לא מוסכם
  - גבול מנהלי/פנימי
  - כביש מהיר
  - כביש רגיל
  - ▲ פסגה
  - ▲ אתר ארכיאולוגי
  - ▲ ימים ואוקיינוסים
  - ▲ איים
  - ▲ מכרזים ומיצרים
  - ▲ ימות ואגמים
  - ▲ נחל איתן/נהר
  - ▲ נחל אכזב
  - ▲ איזור ביצות
  - ▲ מלחה

200

סהרה המערבית  
(בשליטת מרוקו)

מ א ו ר י ט נ י ה

מ א ל י

219

פדריקו



ארוחת בוקר  
באלון  
ויז'איק  
למסע חלרה  
לארץ...



אי אפשר לעשות צ'יק-אין  
כי צ'יאה ממוקו...  
למה?... ככה!



ויז'איק לסיור בשוק  
של ארק  
תחנה 1 - אלון בוטיק














הצענו לקלבלנקה לככר מוחמד ה-5  
ליבה של העיר החדשה, ממנה מסתעפים רחובותיה הראשיים,  
סביבה נמצאים המרכזים הפיננסיים, הכניקים,  
סוכנויות הנסיעות, כתי הקולנוע והקפה וחנויות רבות.

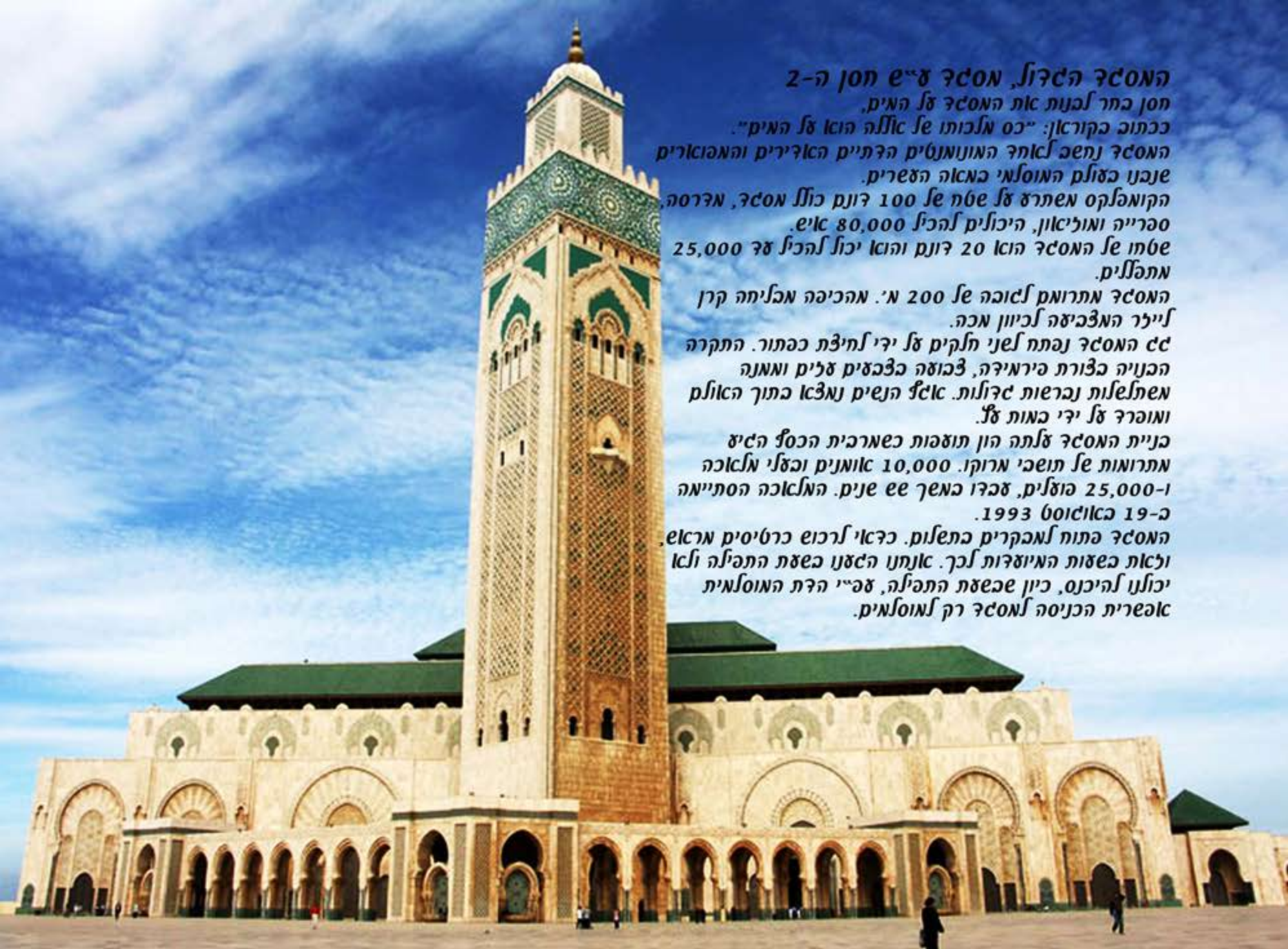


קלבלנקה היא לא אחת מארבעת ערי המלכות של מרוקו - אבל היא לא פחות מלכה.  
קלבלנקה היא הדרוה שבצפון מרוקו, שוכנת לחוף האוקיינוס האטלנטי, כ-90 ק"מ מהעיר רבאט.  
שטחה 113 קמ"ר ואוכלוסייתה מונה כ-8 מיליון תושבים.  
קלבלנקה היא לא רק עיר הנמל הדרוה במרוקו, והנמל השני באדלן באפריקה,  
היא גם הבירה הכלכלית והפיננסית של מרוקו,  
מקום מושבם של הכניקים העסקיים ושל כ-60% ממפעלי התעשייה.









**המסגד הגדול, מסגד ע"ש חסן ה-2**  
חסן בחר לבנות את המסגד על המים, ככתוב בקוראן: "כס מלכותו של אולא הוא על המים". המסגד נחשב לאחד המונמנטים הדתיים האדירים והמפוארים שנבנו בעולם המוסלמי במאה העשרים. הקומפלקס מתרע על שטח של 100 דונם כולל מסגד, מדרסה ספרייה ומוליאון, היכולים להכיל 80,000 איש. שטחו של המסגד הוא 20 דונם והוא יכול להכיל עד 25,000 מתפללים. המסגד מתרוקן לאוכה של 200 מ' מהכיפה מכליחה קרן לילר המצביעה לכיוון מכה. אצ המסגד נפתח לפני חלקים על ידי לחיצת כפתור. התקרה הכנויה בצורת פירמידה, צבועה בצבעים עליק ומאנה משתלשלות נברשות גדולות. אצל הנשים נמצא בתוך האולם ומופרד על ידי כמות על. בניית המסגד עלתה הון תועפות כשארביית הכסף היע מתרומות של תושבי מרוקו. 10,000 אומנים ובעלי מלאכה ו-25,000 פועלים, עבדו במשך 10 שנים. המלאכה הסתיימה ב-19 באוקטובר 1993. המסגד פתוח למבקרים בתשלום. כדאי לרכוש כרטיסים מראש ולאת בשעות המועדות לכך. אנחנו האענו בשעת התפילה ולא יכולנו להיכנס, כיון שבשעת התפילה, עביי הדת המוסלמית אכשרית הכניסה למסגד רק למוסלמים.













מרק שבלונים  
דוכי...בתאבון!



טיול קצר בקורניש-הטיילת  
בקצה הטיילת - נמצא קברו של סידי באיט  
בטרונה של העיר קלבלנקה - שהיה אהוב מאוד על יהודי העיר.





קלכאנה



מדינת ישראל - ביקורת גבולות  
 State Of Israel - Border Control  
 אישור כניסה - Entry Permit

תאריך: 13/10/2014  
 שעה: 15:42  
 דרכון: [redacted]  
 מס' סדר: [redacted]


מספר דרכון: 58749243  
 מדינה: ISR  
 נמל: בן גוריון  
 סוג: [redacted]

מדינת ישראל - ביקורת גבולות  
 State Of Israel - Border Control  
 אישור כניסה - Entry Permit

תאריך: 13/10/2014  
 שעה: 15:42  
 דרכון: [redacted]  
 מס' סדר: [redacted]

מספר דרכון: 057716078  
 מדינה: ISR  
 נמל: בן גוריון  
 סוג: [redacted]


כבר הפציע יוק חדש... ואנחנו כשדה התעופה כרואא  
 ברכבת, לאיט הכי שווה (עם פינת העיסון) איט 8





תורה מעומק הלב...  
אמיקי דובדבני שהפכה חלום למציאות,  
אמורים וקנין המדריק האחד ולהיחיד,  
שהפק את הטילו לחוייה בלתי נשכחת  
ולכל חברי הקבוצה המדהימים!

**מרתק**  
היה שרול!



LOUIS TUDIO

One woman design

© 2014 LOUIS TUDIO

[Http://www.louistudio.co.il](http://www.louistudio.co.il)